

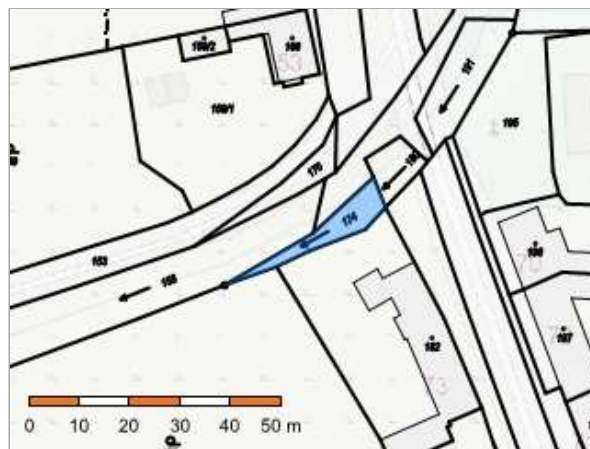


## Informace o pozemku

Parcelní číslo: [174](#)   
Obec: [Hradčany\\_\[513733\]](#)   
Katastrální území: [Hradčany na Moravě\\_\[646695\]](#)  
Číslo LV: [156](#)  
Výměra [m<sup>2</sup>]: 118  
Typ parcely: Parcela katastru nemovitostí  
Mapový list: [DKM](#)  
Určení výměry: Graficky nebo v digitalizované mapě  
Způsob využití: koryto vodního toku přirozené nebo upravené  
Druh pozemku: vodní plocha



## Vlastníci, jiní oprávnění

Vlastnické právo

Podíl

Klesnil Jaroslav Ing. CSc., Zelená 3026/43, Moravská Ostrava, 70200 Ostrava

## Způsob ochrany nemovitosti

Nejsou evidovány žádné způsoby ochrany.

## Seznam BPEJ

Parcela nemá evidované BPEJ.

## Omezení vlastnického práva

Nejsou evidována žádná omezení.


## Jiné zápisy

Typ

Změna výměr obnovou operátu

Změna číslování parcel

 Řízení, v rámci kterých byl k nemovitosti zapsán cenový údaj (celkem 0)

Nemovitost je v územním obvodu, kde státní správu katastru nemovitostí ČR vykonává [Katastrální úřad pro Olomoucký kraj](#), [Katastrální pracoviště Přerov](#) 

Zobrazené údaje mají informativní charakter. Platnost dat k 11.03.2025 22:00.